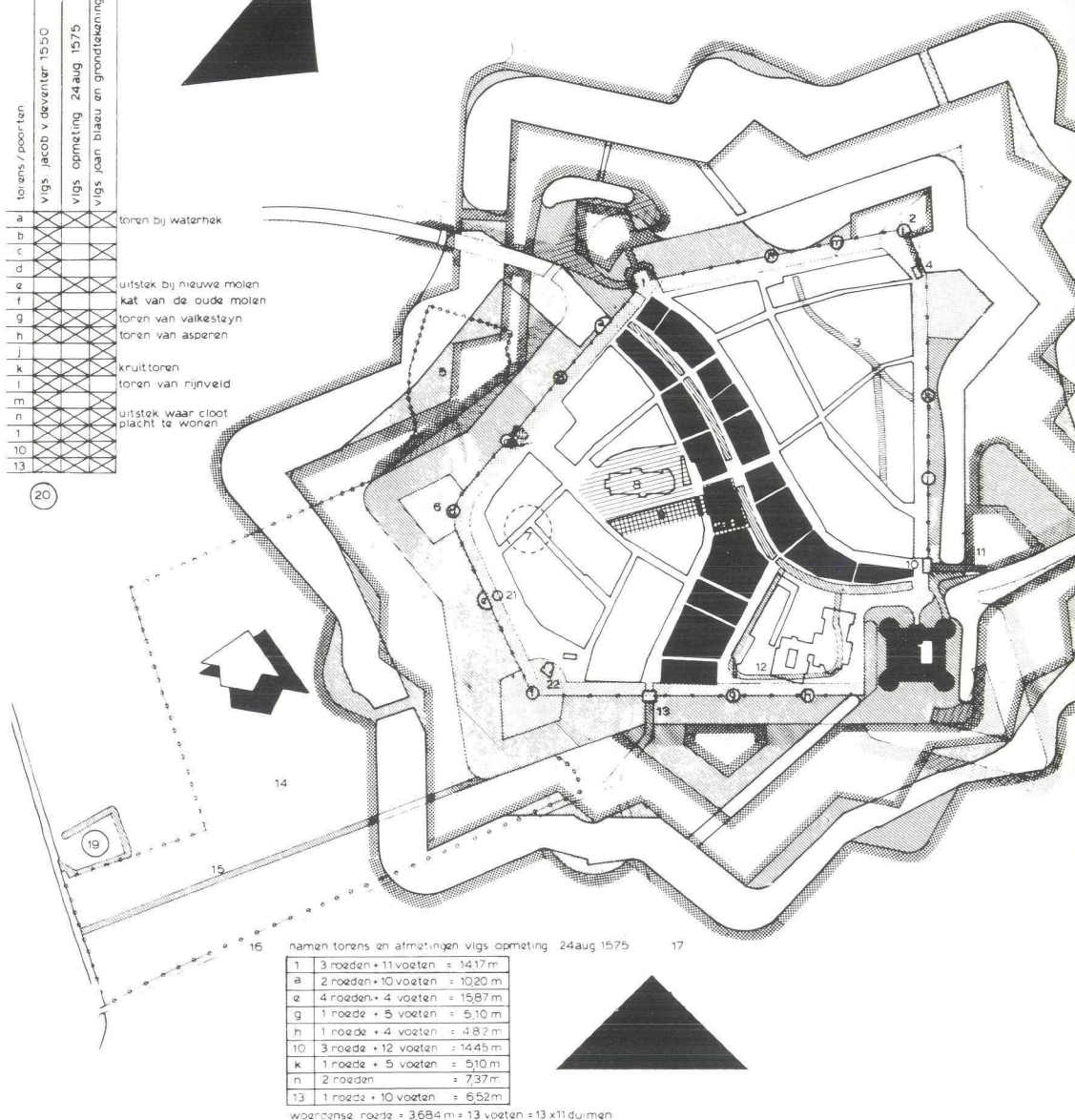


torens / poorten	
vigs jacob v deventer 1550	
vigs opmeting 24 aug 1575	
vigs joan blaau en grondtekening 17 eeuw	
a	torren bij waterhek
b	
c	
d	
e	uitstek bij nieuwe molen
f	kat van de oude molen
g	torren van valkesteijn
h	torren van asperen
i	
j	kruittoren
k	torren van rijnveld
l	
m	
n	uitstek waar cloot placht te wonen
10	
13	

20



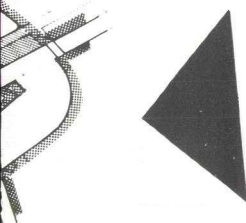
namen torens en afmetingen vigs opmeting 24 aug 1575 17

1	3 roeden + 11 voeten	= 14,17 m
a	2 roeden + 10 voeten	= 10,20 m
e	4 roeden + 4 voeten	= 15,87 m
g	1 roede + 5 voeten	= 5,10 m
h	1 roede + 4 voeten	= 4,82 m
10	3 roede + 12 voeten	= 14,45 m
k	1 roede + 5 voeten	= 5,10 m
n	2 roeden	= 7,37 m
13	1 roede + 10 voeten	= 6,52 m

woerdense roede = 3,684 m = 13 voeten = 13 x 11 duimen

Het idee om de verschillende bekende oude plattegronden van Woerden over elkaar te projecteren en de daarbij optredende vertekeningen op te heffen vormt het begin van een proces waarvan de afgebeelde tekening eerder een tussenfase vertegenwoordigt dan een eindfase. De eindfase zou een compleet overzicht kunnen zijn van de stedenbouwkundige ontwikkeling van Woerden, lopende van het romeins castellum tot heden. Op de hier afgebeelde tekening zijn unieke gegevens van torens in de omwalling verwerkt, n.a.v. een door de heer N. Plomp, bij toeval gevonden opmerking binnen de wallen van de stad Woerden uit 1575.

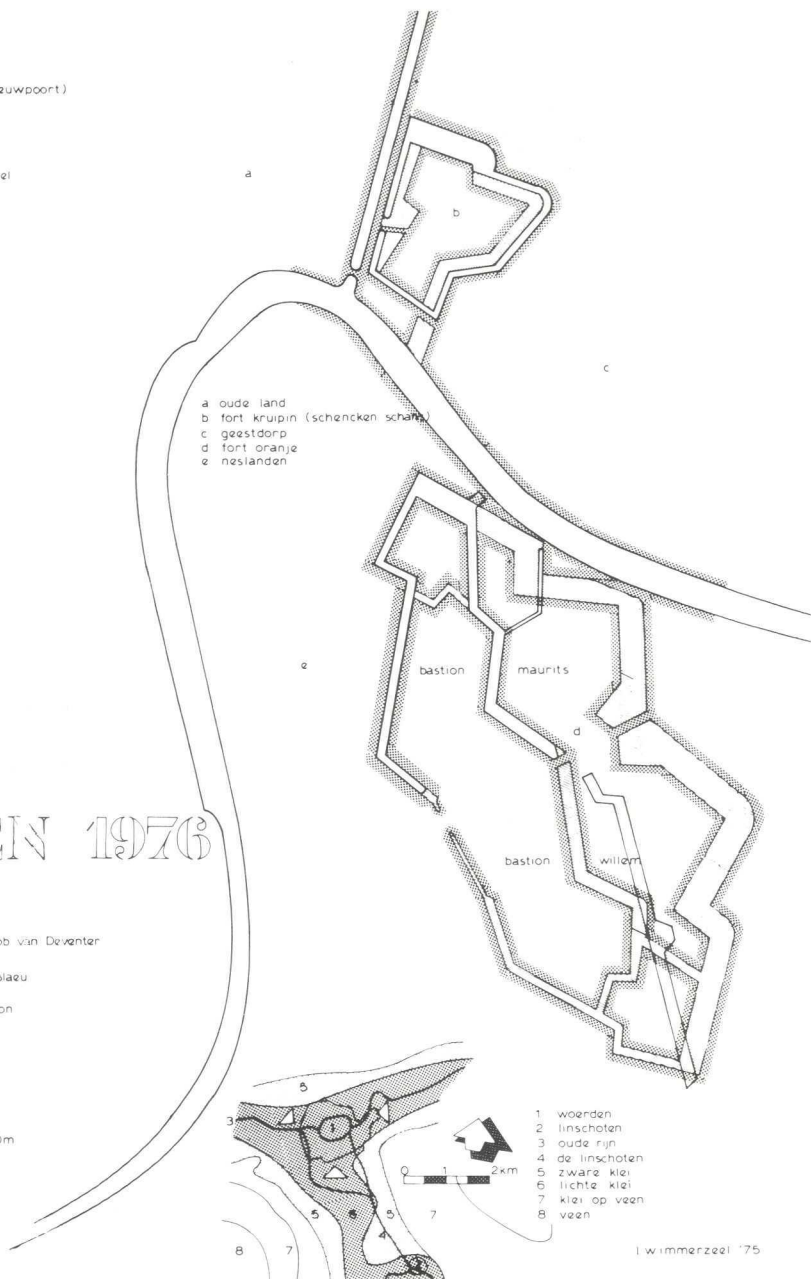
- 1 leidse- of rietvelderpoort (1575 nieuwoort)
- 2 rijnveldshorn (?)
- 3 keizersgracht, mallegat, de poel
- 4 geestdorpertoort
- 5 de corskamp
- 6 weddestein
- 7 vermoedelijke plaats voormalig kasteel
- 8 immunitet van de kerk
- 9 hzer ruysschen igerecht
- 10 utrechtse- of hotpoort
- 11 de doelen (?)
- 12 moddersloot
- 13 linschoter- of kromwijkerpoort
- 14 hoflanden
- 15 joosten vaart of karnemelksloot
- 16 middelandsdijk of nonhorsterdijk
- 17 molen- of kerkepad
- 18 hoge brug
- 19 speeluis
- 20 gerecht van de stad
- 21 nieuwe molen (1575)
- 22 oude molen (1575)
- 23 curia domus vigs J.v Deventer



WOERDEN 1976

- vestingwerken omstreeks 1550 vigs Jacob van Deventer
- vestingwerken omstreeks 1650 vigs Joan Blaeu
- vestingwerken omstreeks 1700 vigs Is Tirion
- stadspatzegrond bepalende bebouwing
- inmiddels gedempt
- grens grondgebied voormalig kasteel

100m 200m 300m



Voor geïnteresseerden bestaat de mogelijkheid een lichtdruk van de afgebeelde tekening, op formaat 45x80 cm., te bestellen bij het secretariaat van de vereniging p/a mev. A.E. Straver-Pak, Leidsestraatweg 120, Woerden, tel. 03480 - 5622.

De prijs bedraagt f. 5,- (excl. verzendkosten), welk bedrag na aftrek van lichtdrukken ten goede komt aan de stichting Hugo Kotestein.

Leen Immerzeel.